

УТВЕРЖДАЮ:
Заместитель главы
Чебаркульского городского округа
по городскому хозяйству
О.В. Еремин

« ____ » _____ 2023г.

**Карта-схема границ прилегающей территории № ____
для многоквартирного жилого дома № 18 по улице Крупской в г. Чебаркуль
с придомовой территорией**

1. Кадастровый номер объекта, по отношению к которому устанавливается прилегающая территория (если имеются сведения): 74:38:0120010:49

3. Сведения о собственнике и (или) ином законном владельце здания, строения, сооружения, земельного участка, а также их представителях (наименование юридического лица, фамилия, имя, отчество (при наличии) индивидуального предпринимателя или физического лица, место нахождения и адрес юридического лица, почтовый адрес индивидуального предпринимателя или физического лица, номера контактных телефонов):

Общее имущество собственников помещений многоквартирного жилого дома № 18 по ул. Крупской в г. Чебаркуль

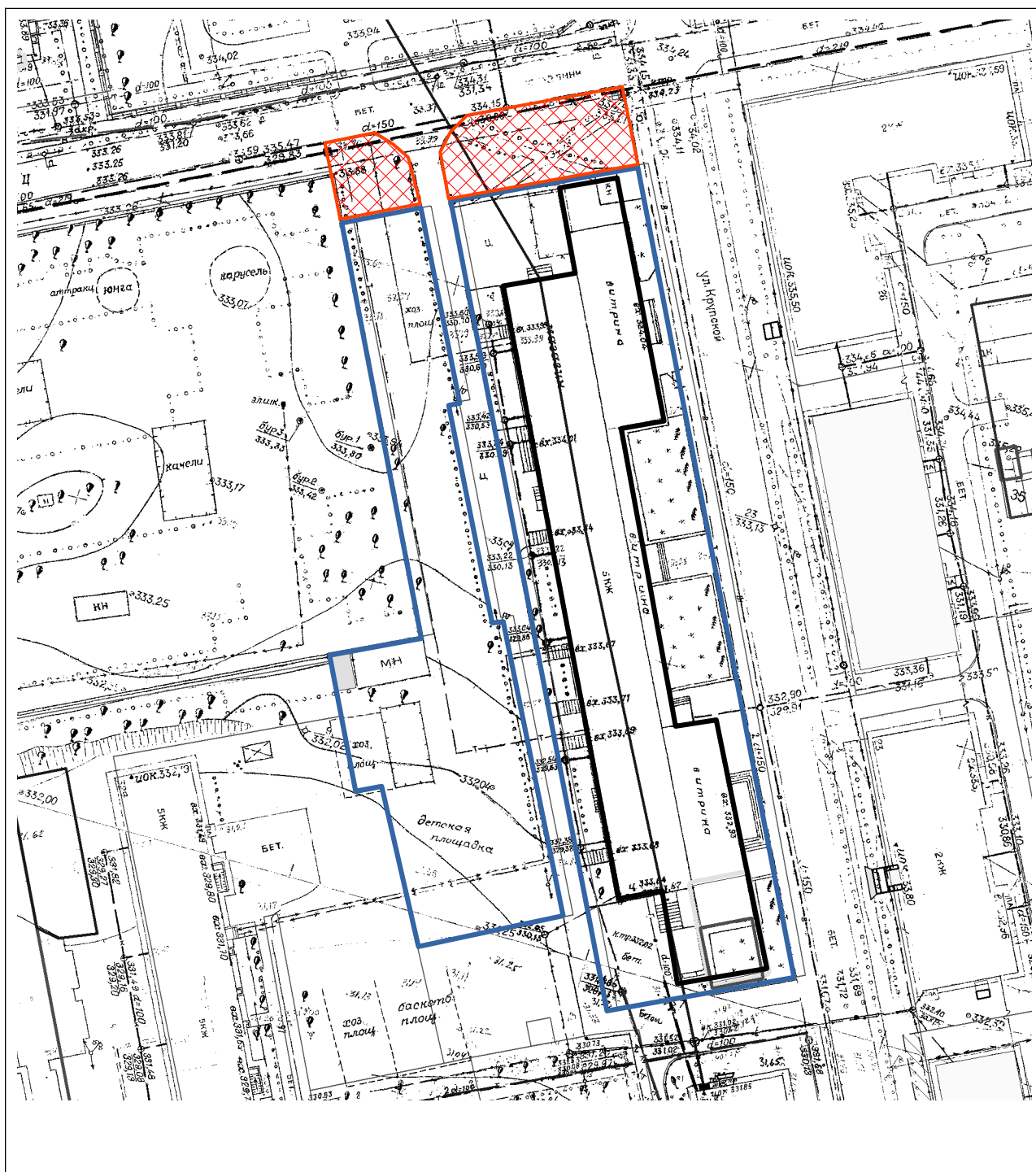
4. Площадь прилегающей территории: 420 кв.м

5. Графическая часть карты — схемы границы прилегающей территории (Приложение 1).

6. Координаты поворотных точек прилегающей территории:




Обозначение характерных точек границ	Координаты <2>, м		Метод определения координат и средняя квадратическая погрешность положения характерной точки (Mt), м
	X	Y	
1	585787,78	2257244,51	8,54
2	585796,17	2257242,89	12,05
3	585798,45	2257254,72	1,47
4	585798,10	2257256,15	7,99
5	585790,27	2257257,75	13,47
6	585791,33	2257263,62	1,08
7	585791,16	2257262,55	6,56
8	585797,56	2257261,13	3,22
9	585800,77	2257261,31	32,00
10	585806,29	2257292,82	9,02
11	585797,42	2257294,45	31,43

Графическая часть карты-схемы границ прилегающей территории для многоквартирного жилого дома №18 по ул. Крупской г.Чебаркуль



Масштаб 1:1000

Условные обозначения:

	<p>прилегающая территория к многоквартирному жилому дому № 18 по ул. Крупской. Для нежилых помещений, расположенных в многоквартирном доме на первых этажах.; определяется по длине - по границам нежилого помещения; по ширине — согласно графическому материалу;</p>
	<p>контур многоквартирного жилого дома № 18 по ул. Крупской</p>
	<p>граница земельного участка многоквартирного жилого дома № 18 по ул. Крупской стоящего на кадастровом учете</p>